

## Vymetání výfuků 2025

17. května 2025 - Šikland Bystřice nad Pernštejnem

pořadí		netvořice	černovice	šipky	kamenice	stonařov	test	bič	hlavolam	rozhledna	bejk	celkem
1	40 Michal Náb.	33	20	40	10	20	15	44	15	21	40	258,0
2	38 Milan Mrá.	32	20	32	10	20	15	34	28	21	36	248,0
3	16 Lukáš Hrb.	34	20	29	10	20	15	32	26	21	34	241,0
4	52 Vláďa Při.	34	20	42	10	20	0	35	15	21	41	238,0
5	28 Marek Lich.	27	20	43	10	15	15	31	30	21	19	236,0
6	75 Radek Nej.	28	20	22	10	20	15	36	29	21	37	233,0
7	22 Pavel Kou.	30	10	47	10	20	0	23	30	21	40	231,0
8	30 Nela Lich.	18	20	30	10	20	15	24	30	21	41	229,0
9	60 Iveta Ško.	30	15	28	10	20	15	29	19	21	40	227,0
10	23 Martin Kra.	27	20	32	10	20	0	30	31	21	34	225,0
11	59 Milan Svo.	29	15	24	10	20	15	36	31	14	30	224,0
11	71 Jiří Vyš. ml.	31	15	50	10	10	0	39	22	21	16	224,0
13	5 Zdeněk Čej.	26	15	46	10	20	15	34	23	7	35	221,0
14	66 Tomáš Vaš.	27	15	40	10	20	15	38	2	21	31	219,0
14	70 Jiří Vyš.	30	15	24	10	20	0	35	27	21	37	219,0
16	13 Daniel Hav.	31	20	13	10	20	15	35	11	21	39	215,0
16	32 Jiří Mar.	27	15	22	10	20	15	26	24	21	35	215,0
16	47 Olda Pel.	33	15	24	10	20	15	31	16	21	30	215,0
19	9 Josef Dvo.	26	15	18	10	20	15	36	31	21	22	214,0
19	69 Helena Vom.	28	20	49	10	20	15	0	11	21	40	214,0
21	10 Libor Dvo.	25	15	26	10	20	15	28	30	14	30	213,0
21	54 Karel Rie.	30	20	20	10	20	15	36	9	21	32	213,0
23	18 Vlastimil Jíl.	31	15	30	10	20	15	14	31	14	32	212,0
24	27 Lumír Kul.	30	15	50	10	20	15	27	22	21	0	210,0
25	29 Helena Lich.	32	20	11	10	20	15	34	19	21	27	209,0
26	4 Petr But.	36	20	28	10	20	15	0	15	21	43	208,0
27	8 Josef Dol.	28	20	25	10	20	15	0	31	21	35	205,0
28	12 Lukáš Fol.	26	15	23	10	20	15	25	31	21	18	204,0
29	42 Lucie Naj.	30	20	20	10	15	15	15	19	21	32	202,0
30	20 Jaroslav Kam.	24	15	23	10	20	15	20	24	21	33	200,0
30	51 Matěj Při.	25	20	14	10	20	0	27	23	21	40	200,0
32	49 Jan Pol.	29	20	22	10	15	15	25	4	21	33	199,0
33	62 Petr Štěp.	29	15	30	10	20	15	33	30	21	0	198,0
34	11 Erika Dvo.	0	15	53	10	20	15	34	27	21	0	195,0
35	7 Petr Doh.	14	10	28	10	20	15	22	18	21	33	191,0
35	64 Tonda	28	20	18	10	20	15	0	24	21	35	191,0
37	77 Barbora Dol.	34	20	14	10	20	15	0	30	21	26	190,0

## Vymetání výfuků 2025

17. května 2025 - Šikland Bystřice nad Pernštejnem

pořadí		netvořice	černovice	šipky	kamenice	stonařov	test	bič	hlavolam	rozhledna	bejk	celkem
38	50 Jan Při.	24	20	20	10	0	0	30	14	21	30	189,0
39	56 Franta Sta.	27	20	26	10	20	0	25	29	21	30	188,0
39	73 Tomáš Wal.	32	15	20	10	20	15	35	20	21	0	188,0
41	72 Michael Vyš.	26	15	28	10	20	0	28	7	21	32	187,0
42	34 Zdeněk Mat.	25	15	0	10	20	0	36	26	21	29	182,0
42	39 Alois Náb.	6	20	25	10	20	15	26	23	21	16	182,0
44	78 Klára Dol.	27	20	12	10	20	15	0	20	21	34	179,0
45	15 Aleš Hrb.	31	20	16	10	0	15	39	24	0	0	175,0
45	74 Zdeněk Zav.	14	20	41	10	20	0	29	16	14	31	175,0
47	46 David Neu.	30	10	42	10	0	15	-33	29	21	30	174,0
48	48 Jarda Piš.	21	20	30	10	20	15	12	20	14	29	171,0
49	68 Karel Vok.	25	15	2	10	20	15	32	29	21	0	169,0
50	31 Tomáš Mač.	16	20	32	10	0	15	19	13	21	0	166,0
50	33 Aleš Mas.	21	20	0	10	10	15	31	24	14	31	166,0
50	61 Petr Štek.	25	10	5	10	20	15	24	17	14	36	166,0
53	63 Pavel Štr.	17	20	6	10	20	15	26	29	21	0	164,0
54	41 Marcel Nág.	27	15	22	10	15	0	17	28	21	0	160,0
54	76 Olga Zik.	21	20	4	10	20	15	33	21	21	0	160,0
56	36 Jiří Moch.	30	15	23	10	20	0	31	5	21	0	155,0
57	3 Petr Bud.	26	15	20	10	10	0	10	29	21	0	151,0
58	26 Jiří Kud.	30	10	8	10	20	15	25	20	21	0	149,0
59	14 Jan Haz.	31	20	2	10	20	15	12	15	21	0	146,0
60	19 Lenka Kal.	14	15	17	10	20	0	18	29	21	0	144,0
61	44 Martin Neh.	30	20	10	10	10	15	23	9	0	0	137,0
62	24 Petr Kru.	21	5	22	10	0	15	15	0	21	0	119,0
63	2 Zdeněk Bar.	25	20	41	0	0	0	0	22	0	0	108,0
64	55 Václav Řez.	24	20	40	0	20	0	0	0	0	0	84,0
65	53 Petr Rak.	23	15	12	10	0	0	3	0	0	0	83,0
66	1 Jindřich Baa.	29	20	25	0	0	0	0	0	0	0	74,0
67	17 Roman Cha.	30	20	10	0	0	0	0	0	0	0	60,0
68	67 Václav Ves.	29	20	0	0	0	0	0	0	0	0	49,0
69	43 Petr Naj.	0	0	0	0	0	0	0	0	0	23	23,0

# ITINERÁŘ (1.část)

## Vymetání výfuků 2025

sobota 17. května 2025

**Vážený lide motorkářský, kamarádi, přátelé,**

vítejte na 24. Vymetání výfuků. Podle této - první - části itineráře dojedte na první stanoviště. Čeká vás tam úkol a definitivní start.

Po splnění úkolu tam také dostanete další část itineráře.

**A kde je první stanoviště?**

**Čekáme vás v tomto čtverci...**



Na stanovišti budeme k dispozici zhruba od 10.00 do 11.30 hod.

**Tak šťastnou cestu!!!**

Kdyby byla cestou nějaká potíž, nejasnost nebo velké kufrování,  
volejte XXX XXX XXX (Petr) nebo XXX XXX XXX (Eva).



**konat . pejsek . rybařit**

**Následující část nemá přesně určenou trasu.**

Záleží jen na vás, kudy si trasu sami určíte. Část pojedete po silnici č. 3 - tedy rušné silnici - a je jen na vaší chuti, jak velkou část zvládnete.



**Je potřeba, abyste dojeli na Shellku před Voticemi.**

Pumpa je na silnici č. 3 (E55) ve směru od Benešova cca 2 km před Voticemi. Je ve směru na jih.

Tady se bude nulovat tachometr, abyste dál už mohli jet podle křižovatek.

Kdo to už zná, tak je to tady: /// barva . zdržet . mašinka

Případně tady: N 49°39.288', E 14°37.961'

Případně takhle: 259 01 Votice č.p. 795

Doporučuji trasu Neveklov, Maršovice, Olbramovice a kousek po té trojce.


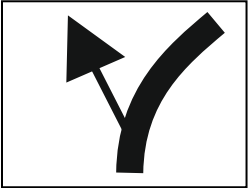
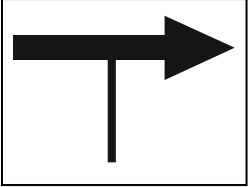
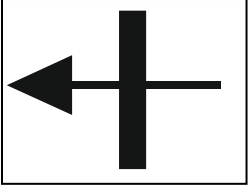
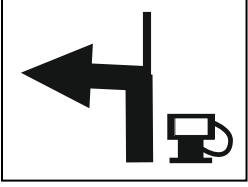
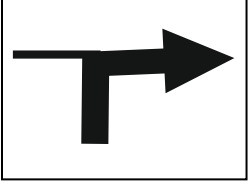

Pozor, úsek silnice č. 18 mezi Vojkovem a Vrchotovými Janovicemi je uzavřen.

**Projeďte pumpou a při jejím výjezdu**

**VYNULUJTE TACHOMETR**

***Celou cestu platí: Pokud není určeno, jede se po hlavní.***

1	<b>0,0</b> 60,0		Od pumpy vyjedeme směrem na jih. <i>(tohle číslo znamená celkový počet km z Vrbovky)</i>
2	<b>4,6</b> 64,6		Odbočujeme doleva na silnici 124. <b>Pozor při odbočování, silný provoz!!!</b> A jedeme pořád po silnici 124.
3	<b>21,1</b> 81,1		Mladá... Jedeme po hlavní doprava.
4	<b>21,4</b> 81,4		Odbočujeme doleva. Jedeme stále po silnici 124.
5	<b>40,7</b> 100,7		Připojujeme se z vedlejší na hlavní!!! Jedeme doprava.

- |    |             |   |  |
|----|-------------|---|--|
| 6  | <b>41,2</b> |     | Celé městečko projedeme po hlavní.   |
|    | 101,2       |   |  |
| 7  | <b>41,8</b> |    | Odbočujeme až nahoře na kopci (u stanice IZS).<br>Doleva na silnici 128.   |
|    | 101,8       |   |  |
| 8  | <b>46,9</b> |    | Tady doprava.  |
|    | 106,9       |   |  |
| 9  | <b>48,4</b> |    | A tady doleva.<br>Jsme zase na silnici 128.  |
|    | 108,4       |   |  |
| 10 | <b>54,5</b> |   | Po hlavní doleva.  |
|    | 114,5       |   |  |
| 11 | <b>54,9</b> |  | Po hlavní doprava.   |
|    | 114,9       |   |  |
| 12 | <b>55,7</b> |  | Stop. Jste na náměstí.<br>Někde tu zaparkujte, tachometr neřešte, nebudete ho už moc potřebovat.<br><br>Čeká tu na Vás úkol. |
|    | 115,7       |   |  |

Úkol č. II.

Na náměstí najdete a zapište...

*Úkol funguje non-stop.*

**II.A** Jaký průměr má Země v porovnání s půlmetrovým Sluncem?

**II.B** Kdo a kdy objevil planetku, která je pojmenována stejně jako tato obec?

**II.C** Jakou barvu má kámen spojený podle astrologů s Marsem?

**II.D** Kolik AU obsahuje destička označená tímto symbolem



13 **55,9**

115,9



Z náměstí odjíždíte podle červené šipky.


Z pohledu příjezdu - doleva, ulice Dobešovská.

Nebo takhle...



14 **56,8**

116,8

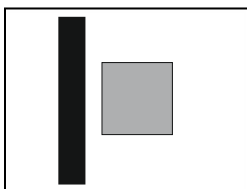


Po hlavní doleva.

Tady začíná silnice 409.

15 **63,3**

123,3



Úkol č. III

**Úkol funguje od 11.00 do 14.00 hod.**

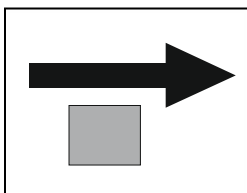
Tady na vás se svými oštipky čekají Jarda a Marek.

**Až všechno vyřídíte, vyzvedněte si třetí část itineráře a vyražte dál.  
Jsme asi v polovině cesty, do cíle zbývá cca 130 km.**

**0,0**

**VYNULUJTE TACHOMETR**

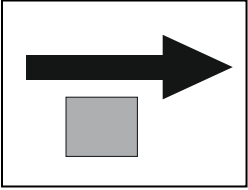
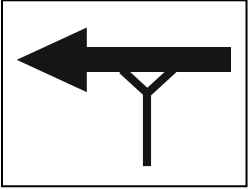
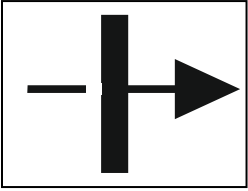
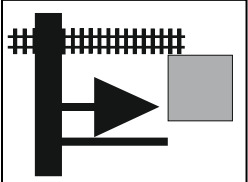
**Odjíždí se z parkoviště doprava. Pokračuje se dál na jih.**



**Kdyby byla cestou nějaká potíž, nejasnost nebo velké kufrování,  
volejte XXX XXX XXX (Petr) nebo XXX XXX XXX (Eva).**

Před odjezdem z úkolu

**VYNULUJTE TACHOMETR**

- |    |                     |   |  |
|----|---------------------|---|--|
| 16 | <b>0,0</b><br>123,3 |    | Z úkolu se vydejte směrem doprava.<br>Pokračujete dále na jih. |
| 17 | <b>2,2</b><br>125,5 |    | Doleva.<br>Stále po silnici 409.                               |
| 18 | <b>6,1</b><br>129,4 |    | Tady doprava.<br>Do Masarykovy ulice.                          |
| 19 | <b>6,8</b><br>130,1 |  | Odbočte doprava trochu do kopce k okrové<br>přízemní budově.   |

Úkol č. IV.

*Úkol funguje non-stop.*

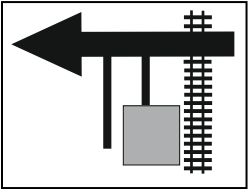
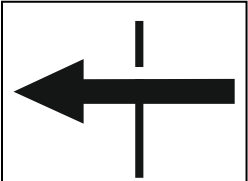
Zjistěte a zapište...

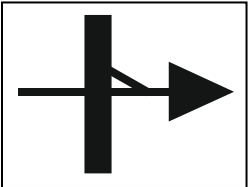
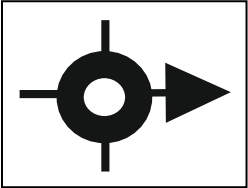
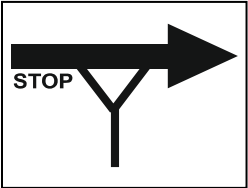

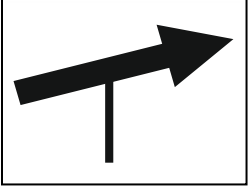
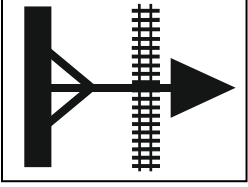
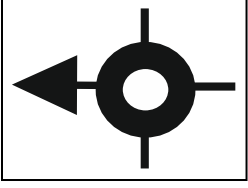
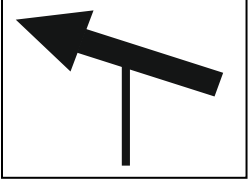
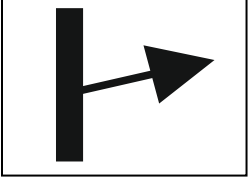
**IV. A** Kolik je hodin na druhé straně budovy?

**IV. B** Odkud přivezli to železo, které leží na zemi?

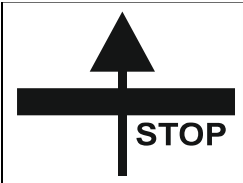
**IV. C** Kolik tudy dnes projelo a kolik ještě projede cestovatelů?

**Jakmile budete mít hotovo, jedete kus zpátky stejnou cestou.**

- |    |                     |   |   |
|----|---------------------|---|---|
| 20 | <b>6,9</b><br>130,2 |  | Zpět na hlavní a dejte se doleva.                               |
| 21 | <b>7,6</b><br>130,9 |  | Tady se pořád vracíme, odbočujete doleva.<br>Jungmannova ulice. |

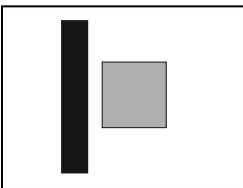
22	<b>7,8</b> 131,1		A tady doprava. Doprava na silnici 639.
23	<b>8,1</b> 131,4		Tady zase doprava. Tedy "první výjezd". Pak projedete náměstím tak nějak logicky po hlavní. Pak po pravé ruce minete zámek. A stále jedeme po silnici 639.
24	<b>20,7</b> 144		Doprava A stále jedeme po silnici 639.
25	<b>22,4</b> 145,7		Hlavní uhejbá, my jedeme rovně.
26	<b>29,0</b> 152,3		Na hlavní doprava. Stále 639. Náměstí projedeme po hlavní.
27	<b>34,1</b> 157,4		Tady doprava.
28	<b>34,6</b> 157,9		Třetí výjezd na 402.
29	<b>41,8</b> 165,1		Na hlavní doleva.
30	<b>42,0</b> 165,3		Za mostem doprava. Pořád 402.
31	<b>49,8</b>	<b>STOP</b>	Rovně.

31 **49,8**  
173,1



Rovně.  
Přejíždíme hlavní silnici.

32 **50,4**  
173,7



Zaparkuje na podélných stáních vpravo.  
Pokud je tu plno, tak po 100 m vlevo je také místo.

Úkol č. V.

**Úkol funguje non-stop.**

**Vydejte se na výlet tou šterkovou cestou vpravo. Bude to Kalvárie. I kalvárie.**

**Pro ptáky i pro lidi. Zjistěte a zapište...**

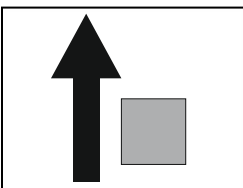
**V.A Jak se jmenuje ten frajer s oranžovou přilbou?**

**V.B Jaký sloup je ten nebezpečný?**

**V.C Kolik jim jenom bylo, když opuštěla hnízdo?** (za tuto otázku bude dvojnásobný počet bodů)

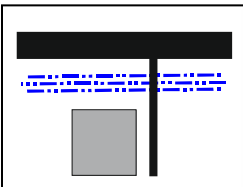
**Jakmile to dáte dohromady, můžete frčet dál.**

33 **50,4**  
173,7



Pokračujeme ve stejném směru dál,  
stále silnice 402, po pár kilometrech se změní na 403.

34 **57,8**  
181,1



Dojeli jste do městečka a než přejedete mostík a  
dáte se za ním doleva, zaparkujte.  
Jste na náměstí a čeká vás rychlý úkol.

Úkol č. VI.

**Úkol funguje non-stop.**

**Zjistěte a zapište...**

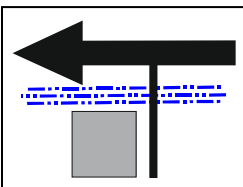
**Podle čeho se jmenuje tohle městečko. Ale to chlupaté zvíře  
není správná odpověď. Jděte hlouběji do problematiky...**

**Chceme zjistit, proč - podle čeho se i ten chlupáč jmenuje tak, jak se jmenuje.**

**Před odjezdem z úkolu**

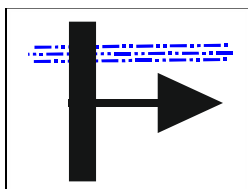
**VYNULUJTE TACHOMETR**

35 **0,1**  
181,2



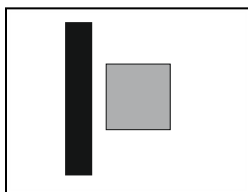
Pokračujeme, přejedeme říčku a za mostem se  
dáme doleva.

36 **0,4**  
181,5



Před tím, než byste znovu přešli tu říčku, odbočte doprava, stále po silnici 403.

37 **7,1**  
188,2



Úkol č. VII.

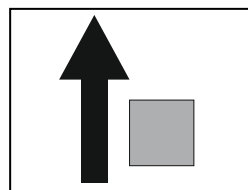
**Úkol funguje od 13.30 do 16.30 hod.**

Tady na vás čekají se svým úkolem

Honza a Monika.

**Po splnění úkolu pokračujete dále.**


38 **7,2**  
188,3



Po splnění úkolu pokračujete dále.

Dolů z kopce.


39 **7,8**  
188,9



Zvláštní kruháč, první výjezd.


Následuje železniční přejezd a řeka.

40 **12,9**  
194,0



Přijíždíme na hlavní, odbočujeme doprava na silnici 351.

41 **16,1**  
197,2

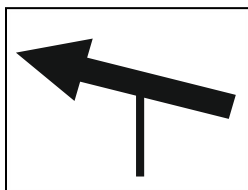


Rovně, mírně doleva.

Rozhodně odbočujeme na vedlejší.

Silnice 349.

42 **20,5**  
201,6

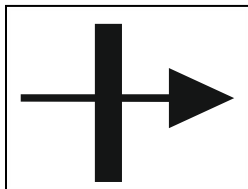


Znovu vjíždíme na hlavní.

Skoro rovně - mírně doleva.


Silnice 349.

43 **29,6**  
210,7



Nahoře na kopci mimo obec doprava.


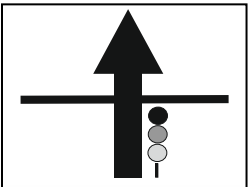
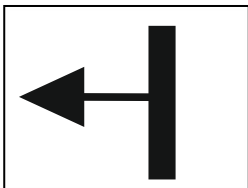
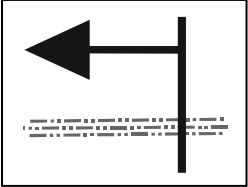

44 **37,5**  
218,6



Jsme ve městě s rozhlednou a lyžařským areálem.

Jedeme doprava.

Hledejte rozhlednu a lyžařský areál!

- 45 **38,1**  
219,2  Kruháč.  
Rovně, druhý výjezd.
- 46 **38,3**  
219,4  Semaforey.  
Rovně, po hlavní.
- 47 **39,1**  
220,2  Doleva, odbočka na ROZHLEDNA, SKI AREÁL.  
A furt nahoru.  
Podjedete trať, přejedete most přes velkou silnici.
- 48 **40,0**  
221,1  A za mostem hned doleva. Jedete podél té velké silnice.  
A furt nahoru.
- 49 **41,1**  
222,2  Pár metrů od vrcholem - po levé ruce, na velkém  
štěrkovém parkovišti nás najdete.

Úkol č. VIII.

**Úkol funguje od 14.30 do 18.00 hod.**

Tady na vás čekají se svým úkolem

Marek a Tomáš.

Úkol č. IX.

**Úkol funguje non-stop.**

Zadání úkolu je nahoře. Nahoře!

**Až všechno vyřídíte, vyzvedněte si čtvrtou část itineráře a vyražte dál.**

**Už je to kousíček! Ujeli jsme 222 km, do cíle zbývá cca 29 km.**

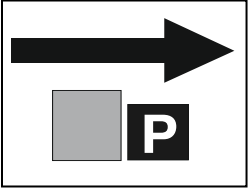
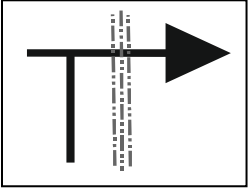
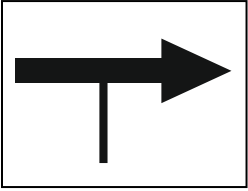
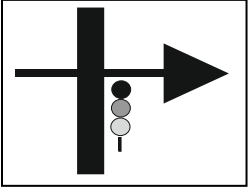
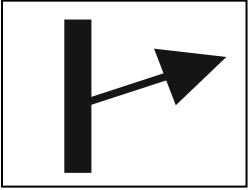
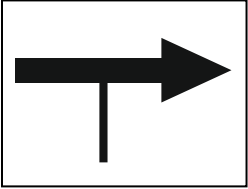
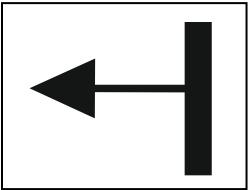
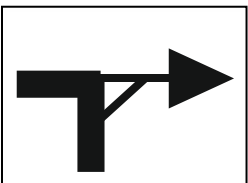
**Kdyby byla cestou nějaká potíž, nejasnost nebo velké kufrování,  
volejte XXX XXX XXX (Petr) nebo XXX XXX XXX (Eva).**

## Fajtův kopec

sobota 17. května 2025

Před odjezdem z úkolu

**VYNULUJTE TACHOMETR**

- 50 **0,0**  
222,2  Z úkolu se vydejte z kopce dolů zpátky do města.  
Stejnou cestou až k semaforům.
- 51 **1,1**  
223,3  Doprava a přes dálnici.
- 52 **2,0**  
224,2  Na hlavní znovu doprava.  
Sokolovská ulice.
- 53 **2,8**  
225  A tady jsou ty semafony. My teď jedeme doprava.  
Odbočujeme doprava na silnici 360 směr Křižanov.  
Budeme podjíždět ten vysoký most na D1 (výška 76 m).
- 54 **4,2**  
226,4  Odbočujeme znovu doprava.  
Stále silnice 360 směr Křižanov.
- 55 **11,6**  
233,8  Křižanov.  
Na hlavní doprava...
- 56 **11,7**  
233,9  ... a hned doleva.  
Směr Moravec, stále silnice 360.
- Kousek dál nám bohužel čerstvě zbourali most, takže improvizujeme. Ještě cca 10 km.
- 57 **18,9**  
241,1  Moravec.  
Doprava na 389.

- 58 **22,4** Strážek.  
244,6 Projedeme "pořád rovně". Po hlavní.
- 59 **24,6** Dolní Rozsíčka.  
246,8 Celou obec projedeme až nakonec a až na konci odbočujeme doleva. Jako cyklotrasa 5235. Úzká, ale slušná silnice.
- 60 **26,3** Blažkov.  
248,5 Přes hlavní rovně.
- 61 **26,8** Blažkov.  
249 A opět až na konci obce doprava. Naproti obecnímu úřadu, před hasičárnou.
- 62 **28,0** Vjždíte do areálu.  
250,2 Hurá, cíl je na dohled.
- 63 **28,4** Projíždíte pokladnou.  
250,6 Už jen pár metrů.
- 64 **28,6** Doprava na parkoviště.  
250,8 Jedťte až nakonec.
- 65 **28,7** Na konci parkoviště vlevo dolů.  
250,9 A už nás vidíte...
- 66 **28,8** Vítejte v cíli.  
251 Zastavte u cílového panelu na fotečku. Pak vás budeme navigovat dále...

Ještě vás čeká úkol č. X.

A pak večere od 19 hodin.

**Úkol funguje od 16.00 do 19.00 hod.**

Kdyby byla cestou nějaká potíž, nejasnost nebo velké kufrování,  
volejte XXX XXX XXX (Petr) nebo XXX XXX XXX (Eva).

## STARTOVNÍ DOKLAD

24. Vymetání výfuků 2025

Vážení přátelé, startovat začneme letos zhruba od 9.20 hod.

Dnes vás čeká zhruba 251 km a celkem 10 veselých úkolů.

Čas se ani neměří, rozhodující je jen plnění úkolů!!!

Cestou neotálejte, je to tak akorát, aby se to dalo zvládnout a do cíle jste přijeli včas.

První část itineráře dostanete při odjezdu, další tři části pak cestou. Šťastnou cestu !!!!

Vyjedte, jakmile dostanete a vyluštíte první část itineráře.

Úkol č. I Petr a Eva (10.00 - 11.30 hod.)

výsledek	razítko
----------	---------

Úkol č. II Náměstí (non-stop)

II.A) průměr Z	<b>4,5 mm</b>
II.B) kdo	<b>Miloš Tichý 1995</b> kdy
II.C) barva kamene	<b>červená</b>
II.D) kolik AU	<b>0,72</b>

Úkol č. III Jarda a Marek (11.00 - 14.00 hod.)

výsledek
razítko

Úkol č. IV Okrová budova (non-stop)

IV.A) kolik hodin	<b>12.23 - 12.25</b>
IV.B) odkud je železo	<b>Kladno</b>
IV.C) kolik cestovatelů	<b>0</b>

Úkol č. V Kalvárie (non-stop)

V.A) jméno	<b>Kamil</b>
V.B) nebezpečný sloup	<b>pravý   C</b>
V.C) kolik jim bylo	<b>2 měsíce   A</b>

Úkol č. VI Městečko (non-stop)

<b>brtě - úly</b>
původ názvu

Úkol č. VII Honza a Monika (13.30 - 16.30 hod.)

výsledek
razítko

Úkol č. VIII Marek a Tomáš (14.30 - 18.00 hod.)

výsledek
razítko

Úkol č. IX Nahoře! (non-stop)


IX.A)	<b>ramínko</b>
IX.B)	<b>stín</b>
IX.C)	<b>Slunce</b>

Úkol č. X Cílový úkol (16.00 - 19.00 hod.!!!!)

Cílový úkol pro nás zajišťuje externí firma. Výsledek si sem před vyhodnocením přepíšeme z jejich časomíry.

Přesně v 19.00 hod. začnou atrakci balit.

výsledek
----------



Venku budem do 19.00, pak nás hledejte uvnitř.  
Večeře je od 19 hodin.

## Vymetání výfuků 2025

Úkol č. IX.

Fajtův kopec - rozhledna



Otázka otce Fourase:

- IX. A            **Nestojím, neležím, neseďm, neběžím,  
pracuji v temné čekárně.  
S bratry se flákám na lajně.  
Stavím věci do pozoru,  
záleží na módním vzoru.**
- IX. B            **Je jen tam, kde je světlo,  
ale zmizí, pokud se na něj světlo zaměří.**
- IX. C            **Rádi mne máte, života by beze mne nebylo.  
Ale kdo se na mne dívá, mračí se.**